





## TRANSPORT

	Tromsø lufthavn	4,2 km
	Seminaret	0,1 km*

## SPORT

	Valhall stadion	0,5 km*
	Prestvannet skole aktivitetssal	0,9 km*
	Studio 7	0,4 km*
	S.A.T.S Tromsø	1,0 km*

## VARER/TJENESTER

	Amfi Veita	0,5 km*
	Torgcenteret	0,7 km*
	Tromsø Postkontor	0,9 km*
	Kræmer Supermarked	1,2 km*
	Vitusapotek Helsehuset - Tromsø	0,6 km*
	Apotek 1 Renen	0,7 km*
	Sentrum Vinmonopol	0,8 km*
	Tromsdalen Vinmonopol	2,6 km
	Coop Mega Tromsø	0,5 km*
	Rema 1000 Veita	0,5 km*
	Narvesen Butikken	0,6 km*
	Mix Sweet Heart	0,7 km*
	Statoil Ica Ekspress Fr.Nansens Pl.	0,2 km*
	Tromsø Bilistsenter	1,1 km*

## SKOLER, BARNEHAGER

	Nivå	Klasser /Avd	Elever/ barn	Distance
Prestvannet skole	1-7 kl.	-	-	0,9 km*
Gyllenborg skole	1-7 kl.	14 klasser	325	1,0 km*
Sommerlyst skole	8-10 kl.	-	-	1,2 km*
Grønnåsen skole	8-10 kl.	12 klasser	300	2,4 km
Tromstun skole	8-10 kl.	12 klasser	280	2,6 km
Tromsø maritime skole	-	-	-	0,4 km*
Kongsbakken videregående skole	-	23 klasser	620	0,9 km*
Kvamstykket kommunale barnehage	0-5 år	-	-	0,3 km*
Kråkeslottet barnehage	1-5 år	3 avdelinger	39	0,8 km
Trollbakken kommunale barnehage	3-5 år	2 avdelinger	34	1,3 km

## TILHØRIGHET

Kommune	Tromsø
Grunnkrets	Håndverkeren
Kirkesogn	Tromsø Domkirke

Tromsø, Porten til Ishavet og hovedstad i Nord-Norge. Tromsø er Nordens største by nord for Polarsirkelen, og har verdens nordligste universitet, ølbryggeri og domkirke. Byen lever av undervisning, forskning, administrasjon, fiskeeksport og satellitteknologi. Tromsø er midt i nordlyssonen, og er derfor, sammen med innlandsisen på Grønland og tundraen i Nord-Canada blant verdens beste steder å observere dette skuespillet. Tromsø er også en studentby, med ca 10 000 studenter. I Tromsø er det et yrende kultur- og uteliv med en rekke aktiviteter og tilbud.

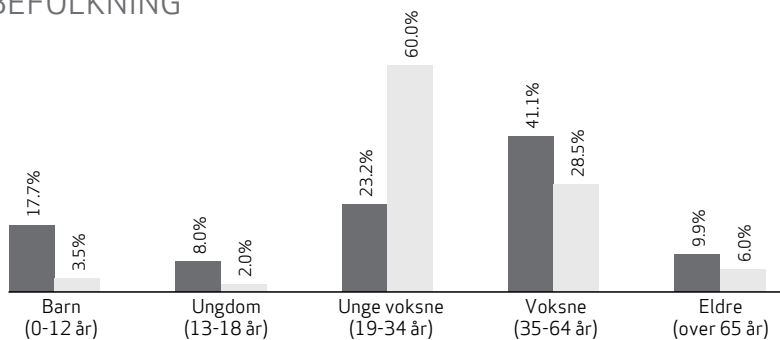
Kilde: Tromsø kommune, Wikipedia

## STEDER I NÆRHETEN

Polarmuseet	0,4 km*
Rådhuset	0,6 km*
Amundsenmonumentet	0,9 km*
Ishavskatedralen	1,3 km*

Byens sentrum ligger på sørøstsida av Tromsøya, en grønn og lav øy på 21 km<sup>2</sup>. Høyeste punkt på Tromsøya er Varden, 159 m.o.h, nord på øya. Midt på øya ligger vannet Prestvannet, som ble demmet opp i 1867. Bebyggelsen dekker store deler av øya, men det er skogområder langs høydedraget som strekker seg i retning nord-sør. Mot vest er Kvaløya forbundet med Tromsøya med den 1220 meter lange Sandnessundbrua. På Kvaløya ligger bydelene Kvaløysletta, som ligger umiddelbart over brua, Storelva, Kaldfjord og Håkøybotn.

## BEFOLKNING



Område	Personer	Husholdninger
Kommune: Tromsø	64343	28221
Grunnkrets: Håndverkeren	200	100

## DEMOGRAFI

- 18% er gift
- 17% er barnefamilier
- 33% har høyskoleutdanning
- 33% har inntekt over 200.000
- 31% eier sin egen bolig
- 42% har bolig mellom 60-120 kvm
- 51% av boligene er nyere enn 20 år
- 40% bor i enebolig
- 57% av eiendommene har pris mellom kr. 1 mill-2,5 mill

## LIVSSTIL (Håndverkeren grunnkrets)

Aktiviteter:	Kultur, cafe og restauranter, helsestudio, løpeturer
Interesser:	Internasjonale tema, mote, mat, film, fritid og reiser, IT, miljøvern
Radio & TV-vaner:	Kulturprogrammer, politikk, fotball, musikk, debatter, utenriksnyheter, dokumentarer
Lesevaner:	Regionale aviser, finansaviser på papir og nett, moteblader, interiørblader
Forbruk:	Uteliv, helsestudio, bøker, kosmetikk, mote, musikk, kino
Ferievaner:	Storbyferie, aktive ferier, temareiser
Bilmerker:	Opel, Audi, Ford, Mercedes Benz, Volkswagen

## BOLIGMASSE

